

## Entender los nuevos regímenes de ayuda 2015-2020

### ¿Cuáles son las principales dudas que plantean las nuevas ayudas?

El régimen de pago básico en España se ha regionalizado desde el año 2015, lo que significa que cada derecho de pago básico solo puede activarse en la región en la que se asignó dicho derecho. Las regiones se basan en las utilidades declaradas en el año 2013 pero de cara a las declaraciones del nuevo periodo no están vinculadas a ningún tipo de producción específica. Por ello, si usted tuvo en 2015 derechos asignados en una región de una orientación productiva determinada, no pasa nada si decide cambiar dicha orientación productiva por otra: podrá seguir activando sus derechos en esas mismas superficies. Para entenderlo mejor, le ponemos un ejemplo: **en 2013 sus tierras eran tierra arable de secano, pero en 2016 decide establecer en las mismas una plantación de olivar. Estas superficies no van a cambiar de región aunque cambie su orientación productiva**, manteniéndose en la región que corresponda a la tierra arable de secano en la comarca en donde se ubiquen, pero a pesar del cambio de orientación productiva realizado en 2016 podrá activar en ellas sus derechos de pago básico sin problema.

Otros aspectos importantes que no debe olvidar:

1. Para poder cobrar sus ayudas **ha de ser agricultor activo** y **ha de declarar la actividad agraria** que realiza en cada una de sus parcelas.
2. Tiene que cumplir los requisitos del pago verde, para poder cobrar esta ayuda: en tierras arables, la **diversificación de cultivos**, si tiene más de 10 hectáreas y la protección de las **superficies de interés ecológico**, si tiene más de 15 hectáreas; por otro lado, el **mantenimiento de los pastos permanentes**, si tiene estas superficies en su explotación.
3. Podrá percibir por primera vez la **nueva ayuda complementaria para jóvenes y la asignación de derechos de pago básico de la Reserva Nacional**, si se acaba de incorporar a la actividad agraria, tiene hasta 40 años en 2016, y cumple los requisitos de formación requeridos. Por otro lado, si ya tiene 41 años o más, pero se acaba de incorporar a la actividad agraria, también podrá recibir asignación de derechos desde **la Reserva Nacional del régimen de pago básico como nuevo agricultor**, siempre que cumpla los requisitos de formación exigidos.
4. También podrá beneficiarse de las **ayudas acopladas, dadas a los sectores más vulnerables**: vacuno de cebo, vaca nodriza, vacuno de leche, ovino, caprino, remolacha azucarera, arroz, tomate para industria, frutos de cáscara, cultivos proteicos y legumbres de calidad para consumo humano.

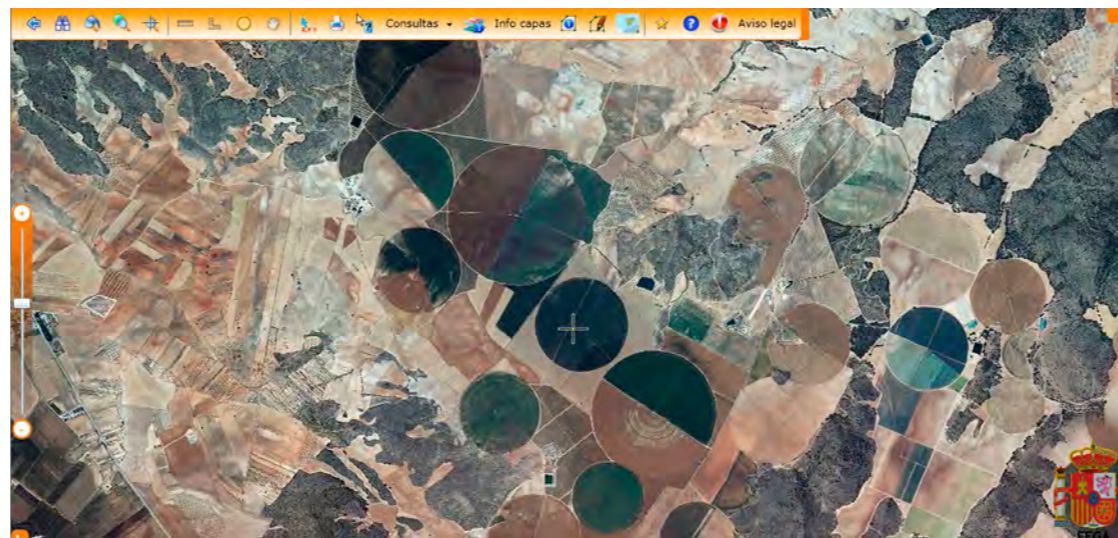
**Y recuerde que las parcelas agrícolas de hectáreas admisibles deberán estar a su disposición en régimen de propiedad, usufructo, arrendamiento o asignación de superficie comunal, el 31 de mayo del año en que se solicita la ayuda.**

### ¿Se pueden ceder los derechos asignados en 2015?

A partir de esta campaña 2016, todos los derechos de pago básico pueden cederse, con la única limitación de que sólo pueden transferirse y activarse dentro de la misma región donde fueron asignados.

Además el régimen de derechos de pago básico, incorpora como novedad que los derechos puedan transferirse de forma temporal, mediante arrendamiento, sin tener que estar vinculados a una cesión de tierras, ya que hasta ahora, no se podían ceder derechos sin tierras en arrendamiento.

No obstante, la cesión de derechos sin tierras conllevará, en general, un peaje del 20% del valor del derecho cedido, cuyo importe pasará a favor de la Reserva Nacional.



## Dónde puede solicitar más información

- Recuerde que el SIGPAC tiene por objeto facilitarle la cumplimentación de su solicitud de ayuda. Es la herramienta que le permitirá solicitar sus ayudas de la PAC ahora y en el futuro. Su contribución es indispensable para mantenerlo actualizado.
- Si desea saber más acerca del SIGPAC o de las ayudas directas de la PAC, diríjase a su entidad colaboradora o a las oficinas de su comunidad autónoma. También podrá encontrar información en la Web, en: [www.fega.es](http://www.fega.es)

 <http://sigpac.magrama.es/fega/h5visor/>

[www.fega.es](http://www.fega.es)



MINISTERIO DE AGRICULTURA, ALIMENTACIÓN Y MEDIO AMBIENTE

SECRETARÍA GENERAL DE AGRICULTURA Y ALIMENTACIÓN

FONDO ESPAÑOL DE GARANTÍA AGRARIA

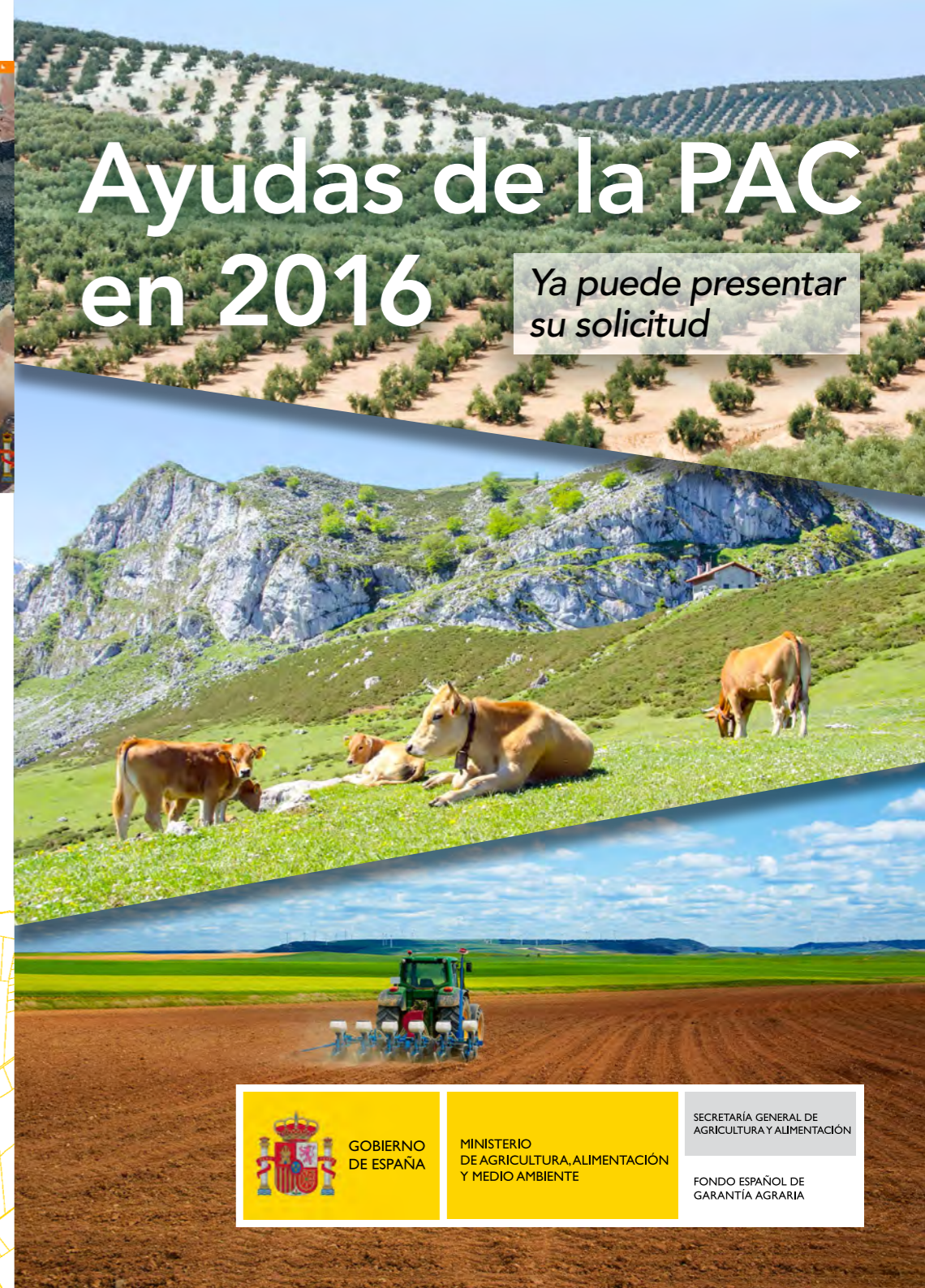


Catálogo de Publicaciones de la Administración General del Estado:  
<http://publicacionesoficiales.boe.es/>

NIPO en papel: 280-16-261-0 - Depósito Legal: M-9783-2016 - NIPO en línea: 280-16-262-6

# Ayudas de la PAC en 2016

Ya puede presentar su solicitud



GOBIERNO DE ESPAÑA

MINISTERIO DE AGRICULTURA, ALIMENTACIÓN Y MEDIO AMBIENTE


SECRETARÍA GENERAL DE AGRICULTURA Y ALIMENTACIÓN

FONDO ESPAÑOL DE GARANTÍA AGRARIA

## Cómo declarar correctamente su superficie en la solicitud única

El **Sistema de Información Geográfica de Parcelas Agrícolas (SIGPAC)** es una herramienta cuyo propósito es facilitar a los agricultores y ganaderos la declaración de las parcelas agrícolas en su solicitud única de ayudas de la PAC. Puede consultar la información contenida en el SIGPAC a través del Visor nacional, en la siguiente dirección: <http://sigpac.magrama.es/feqa/h5visor/>, o en cualquiera de los visores de las Comunidades Autónomas donde estén ubicadas sus parcelas.

El SIGPAC delimita los distintos usos dentro de cada parcela catastral mediante **recintos SIGPAC** a los que asigna una referencia o código identificativo único, un uso determinado, una superficie, un régimen de explotación (secano o regadío), un coeficiente de admisibilidad en el caso de recintos de pasto, una región del régimen de Pago Básico y otro tipo de información relevante para las ayudas de la PAC.



Codificación de usos: VI = Viñedo; OV = Olivar; TA = Tierra Arable

En su solicitud única los agricultores y ganaderos deberán indicar el código o referencia de los recintos que componen **todas las parcelas agrícolas de su explotación**, incluso aquellas por las que no solicite ninguna ayuda. En el año 2016, en el caso de las explotaciones con más de 200 ha, obligatoriamente se deberá presentar una “declaración gráfica” siguiendo el procedimiento que a tal efecto establezca la autoridad competente de su Comunidad Autónoma.

En el caso de que la información contenida en el SIGPAC no se corresponda con la realidad, contenga errores o haya sufrido modificaciones, el agricultor o el ganadero deberá comunicárselo a su Comunidad Autónoma, mediante la correspondiente **solicitud de modificación**, antes o en el momento de presentar su solicitud única de ayudas de la PAC.

Cuando el cambio a realizar afecte a la delimitación de una parcela catastral, el cambio debe solicitarlo ante la **Gerencia de Catastro** de su provincia.

## Compruebe que la información de sus recintos SIGPAC es correcta

**El agricultor o ganadero que declara los recintos SIGPAC por los cuales se solicitan las ayudas de la PAC es el responsable último de que la información registrada en el SIGPAC sea verídica y coincidente con la realidad.** En caso contrario podrá ser objeto de reducciones y/o penalizaciones en el importe de sus ayudas directas.

1. Antes de presentar su solicitud única compruebe que toda la información de sus parcelas en el SIGPAC es correcta. Recuerde que los elementos no subvencionables (tales como caminos, accesos, viales, edificaciones, cursos de agua, etc.) deben estar delimitados y ser excluidos de la solicitud única.



MAL



BIEN

2. El uso asignado a su recinto debe ser el que exista en la actualidad. Si ha cambiado el uso que venía declarando en algún recinto, debe notificarlo a su administración lo antes posible.



CAMPAÑA 2015  
Frutales



CAMPAÑA 2016  
~~Frutales~~ → Tierra Arable

3. Es necesario repasar la situación de sus parcelas en el SIGPAC todos los años y si observa que algún recinto no está correctamente delimitado o que su uso es incorrecto, debe ponerlo en conocimiento de su Comunidad Autónoma, utilizando el procedimiento que tenga habilitado con este fin.

## Coeficiente de admisibilidad de pastos

Se recuerda que a los recintos de pastos se les ha asignado en el SIGPAC **un coeficiente que refleja el porcentaje de superficie admisible** de dicho recinto. El valor de dicho coeficiente es función de la presencia de áreas sin vegetación, pendientes elevadas, vegetación impenetrable u otras características que no permiten que el ganado aproveche la totalidad del pasto.

La superficie admisible para las ayudas es la superficie del recinto SIGPAC multiplicada por dicho coeficiente. Por tanto, si va a declarar recintos de pastos en la solicitud única 2016 **debe prestar especial atención a las posibles variaciones del valor de este coeficiente.**



## Nuevas capas en el SIGPAC desde el año 2015

El **mantenimiento de las superficies de pastos permanentes** es una de las actuaciones obligatorias contempladas en el marco del pago por *greening* o pago verde. Los **pastos permanentes** son tierras utilizadas para el cultivo de forrajes herbáceos, naturales o cultivados, que no están incluidos en la rotación de cultivos de una explotación durante al menos 5 años. El SIGPAC contiene una capa de pastos permanentes, y el Visor permite consultar qué proporción de un recinto es pasto permanente mediante una consulta de intersección con la capa, así como saber si está o no en una zona **medioambientalmente sensible**. En dicho caso, este pasto permanente medioambientalmente sensible no podrá ni convertirse a otros usos, ni labrarse, ni efectuar en él labores más allá de las necesarias para su mantenimiento. En el caso de que un agricultor o ganadero hubiese transformado este tipo de pastos en tierra de cultivo o en cultivos permanentes, la administración le comunicará la obligación de revertir dicho uso de la tierra de tal manera que dichas hectáreas vuelvan a ser pasto permanente.

Otra de las obligaciones que establece la nueva PAC para recibir el *greening* o pago verde, en el caso de **explotaciones cuya tierra de cultivo cubra más de 15 hectáreas**, es que al menos, el 5% de dicha tierra de cultivo y de las superficies que hayan sido forestadas en el marco de programas de desarrollo rural, esté dedicada a alguna de las cuatro categorías de **Superficie de Interés Ecológico (SIE)** por las que España ha optado. Para facilitar su identificación por parte del agricultor o ganadero, se ha creado una nueva capa en el SIGPAC que registra las SIE de carácter permanente: **superficies de tierra agrícola forestadas bajo programas de desarrollo rural y superficies cultivadas de alfalfa.**

Por último, el SIGPAC contiene una capa con los **elementos del paisaje** (setos, árboles aislados, en hilera y en grupos, lindes, charcas, lagunas, estanques y abrevaderos naturales, islas y enclaves de vegetación natural o roca y terrazas de retención), protegidos en el ámbito de la condicionalidad, por lo que el agricultor o ganadero está obligado a su mantenimiento; estos elementos del paisaje forman parte de la superficie admisible de la parcela agrícola.